PLANO

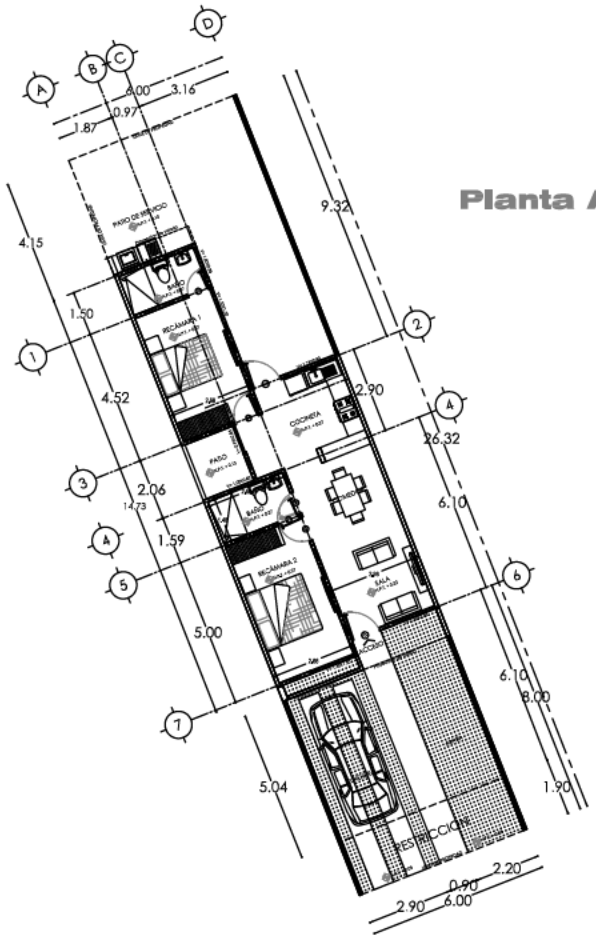

Planta Arquitectonica Baja

CUADRO DE CONSTRUCCION

LADO EST—PV	AZIMUT	DISTANCIA (MTS.)	COORDENADAS UTM ESTE (X)	NORTE (Y)	CONVERGENCIA	FACTOR DE ESC. LINEAL	LATITUD	LONGITUD
9—12	243°42'40.99"	6.000	502,415.0535	1,983,881.4654	—0°0'25.292875"	0.99960007	17°56'34.865579" N	92°58'37.899205" W
12—13	153°42'40.99"	26.320	502,409.6741	1,983,878.8081	—0°0'25.236500"	0.99960007	17°56'34.779132" N	92°58'38.082092" W
13—10	63°42'40.99"	6.000	502,421.6322	1,983,854.6006	—0°0'25.361407"	0.99960007	17°56'33.991389" N	92°58'37.675672" W
10—9	333°42'40.99"	26.320	502,427.0117	1,983,857.2579	—0°0'25.417781"	0.99960007	17°56'34.077836" N	92°58'37.492785" W

AREA = 157.925 m2 **PERIMETRO = 66.000 m**

SELLO DE AUTORIZACION CATASTRAL

NOMBRE Y FIRMA DE QUIEN REVISO

DESGLOSE DE SUPERFICIE:

Barda Perimetral a 1.80 mts Altura	9.00 Ml.
Superficie habitacional Construida:	71.16 m2
Superficie libre del predio :	86.765 m2
Superficie del Predio :	157.925 m2
cos = 0.4505	cus = 1.00

CARACTERISTICA DE LA CONSTRUCCION

CIMIENTOS ARMADOS
MUROS DE BLOCK
LOSA DE CONCRETO ARMADO
MUROS ACABADOS RUSTICO
PISO DE LOSETA CERAMICA
VENTANAS DE ALUMINIO
PUERTAS DE HERRERIA
PUERTAS INTERIORES DE MADERA
INSTALACION ELECTRICA OCULTA
INSTALACION HIDROSANITARIA OCULTA

SERVICIO MUNICIPALES

- AGUA POTABLE
- ENERGIA ELECTRICA
- BANQUETAS
- GUARNICIONES
- VIALIDAD DE TERRACERIA
- DRENAJE SANITARIO
- TELEFONIA
- INTERNET

FINANZAS
SECRETARÍA DE FINANZAS
TABASCO

FECHA DE ELABORACION
DIAS 21 MES 03 AÑO 2024

NUMERO DE CUENTA CATASTRAL: 049820-R

NUMERO DE CLAVE CATASTRAL: 23-000-000000

TIPO DE PREDIO: [ ] URBANO [X] RUSTICO

USO DE SUELO: CASA HABITACION

UBICACION

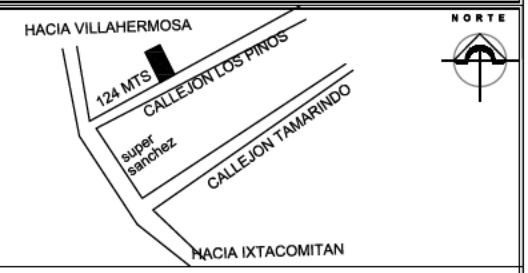

PLANTA DE CONJUNTO

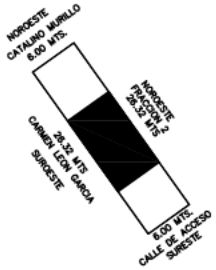

UBICACION:

CALLEJON LOS PINOS No. 117, RIA IXTACOMITAN 2DA SECCION, CENTRO, TABASCO.

C.P.: 86144

MUNICIPIO: CENTRO

ESCALA:

ACOTACION: METROS

PROPIETARIO: [redacted]

RFC: [redacted]

DATOS DEL PERITO DIBUJANTE:

NOMBRE COMPLETO: [redacted]

NUMERO DE REGISTRO

CURP

DIR [redacted]

FIRMA