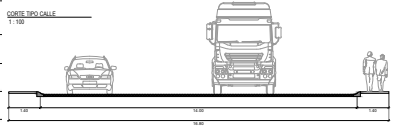


ITEM	DESCRIPCIÓN	CANTIDAD	UNIDAD	VALOR UNITARIO	VALOR TOTAL
1	CONCRETO HIDRÁULICO MR40 DE 15 CMS. DE ESPESOR	1.032.68	M ²		
2	CONCRETO HIDRÁULICO FC= 150 KG/CM2. 8 CMS DE ESPESOR	1.203.21	M ²		
3	GUARNICIONES, BANQUETAS Y RAMPAS	1.215.48	M ²		



AVENIDA PRINCIPAL
SECCIÓN TRANSVERSAL

ESPECIFICACIÓN VIALIDADES
AVENIDA PRINCIPAL:
CONCRETO HIDRÁULICO MR40 DE 15 CMS. DE ESPESOR.
GUARNICIONES, BANQUETAS Y RAMPAS:
CONCRETO HIDRÁULICO FC= 150 KG/CM2. 8 CMS DE ESPESOR.

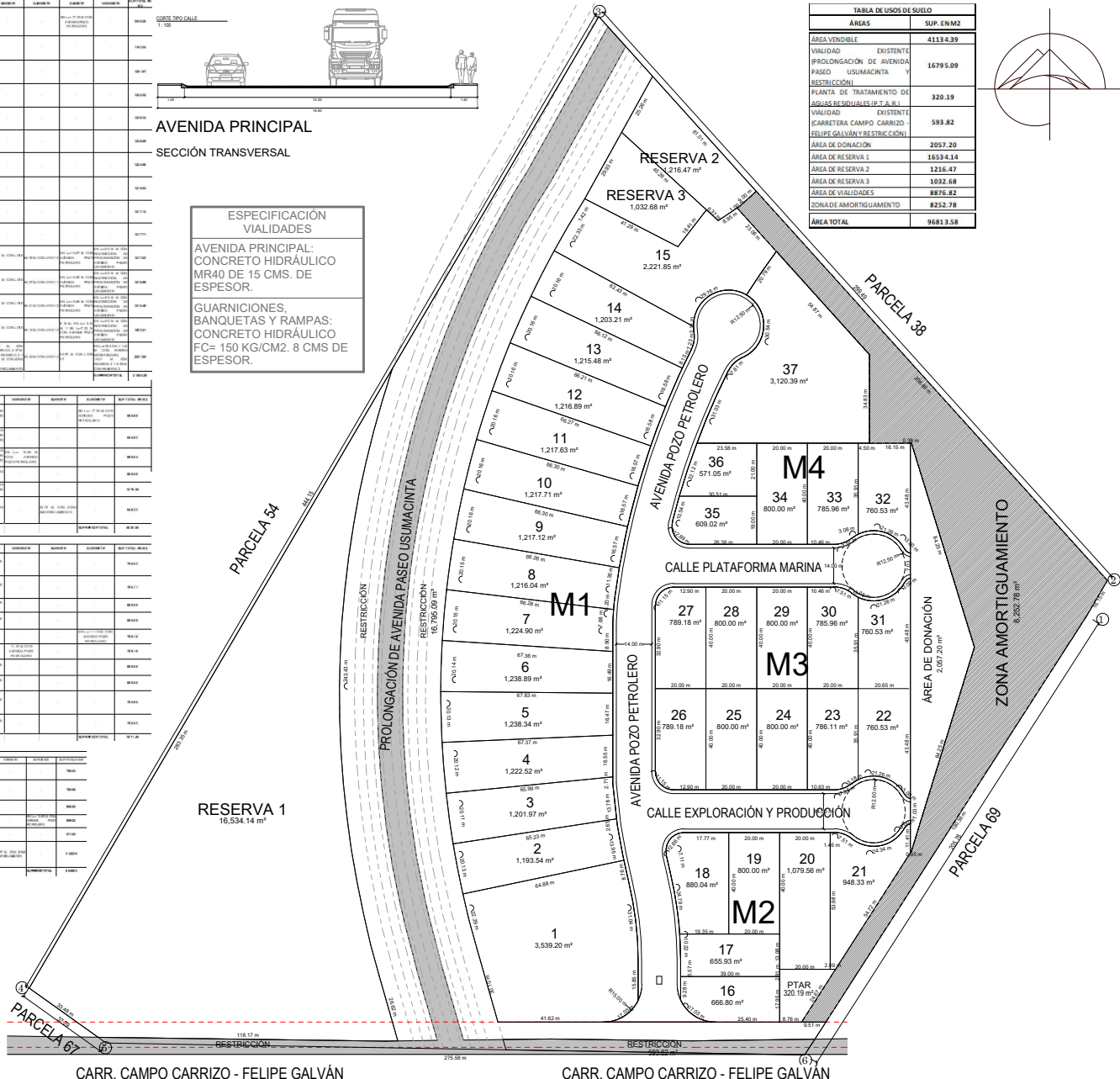
ITEM	DESCRIPCIÓN	CANTIDAD	UNIDAD	VALOR UNITARIO	VALOR TOTAL
1	CONCRETO HIDRÁULICO MR40 DE 15 CMS. DE ESPESOR	1.032.68	M ²		
2	CONCRETO HIDRÁULICO FC= 150 KG/CM2. 8 CMS DE ESPESOR	1.203.21	M ²		

ITEM	DESCRIPCIÓN	CANTIDAD	UNIDAD	VALOR UNITARIO	VALOR TOTAL
1	CONCRETO HIDRÁULICO MR40 DE 15 CMS. DE ESPESOR	1.032.68	M ²		
2	CONCRETO HIDRÁULICO FC= 150 KG/CM2. 8 CMS DE ESPESOR	1.203.21	M ²		

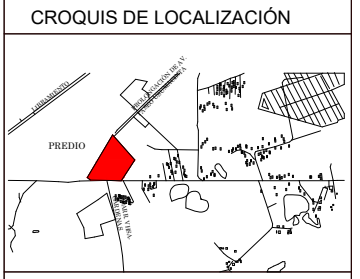
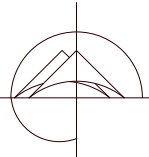
ITEM	DESCRIPCIÓN	CANTIDAD	UNIDAD	VALOR UNITARIO	VALOR TOTAL
1	CONCRETO HIDRÁULICO MR40 DE 15 CMS. DE ESPESOR	1.032.68	M ²		
2	CONCRETO HIDRÁULICO FC= 150 KG/CM2. 8 CMS DE ESPESOR	1.203.21	M ²		

DESCRIPCIÓN	CONTORNADO	ELEVACIÓN
GPS 1	3,990,244.5850	498,555.7782
GPS 2	3,990,258.5140	498,559.9302
GPS 3	3,990,480.2231	498,559.3668
GPS 4	3,990,097.7214	498,554.6993

LADO	ORIENTACIÓN	DESFANCA	COLINDANCIAS
1	NOROCCIDENTE	16,150	PARCELA 69
2	NOROCENTRO	209,490	PARCELA 38
3	ORIENTE	446,190	PARCELA 54
4	SUROCCIDENTE	37,280	PARCELA 67
5	SUR	275,980	CARR. FELIPE GALVÁN
6	SUROCCIDENTE	205,760	PARCELA 69



ÁREAS	SUP. EN M2
ÁREA VENDIBLE EXISTENTE	41134.39
PROLONGACIÓN DE AVENIDA PASEO USAMACINTA Y SECCIÓN	16795.09
PLANTA DE TRATAMIENTO DE AGUAS RESIDUALES (P.T.A.R.)	320.19
VALIDAD EXISTENTE (CARRETERA CAMPO CARRIZO - FELIPE GALVÁN Y SECCIÓN)	593.82
PLANTA DE TRATAMIENTO DE AGUAS RESIDUALES (P.T.A.R.)	2957.20
ÁREA DE RESERVA 1	1653.414
ÁREA DE RESERVA 2	1216.47
ÁREA DE RESERVA 3	1032.68
ÁREA DE VIALIDADES	8876.82
ZONA DE AMORTIGUAMIENTO	8252.78
ÁREA TOTAL	96813.58



ITEM	DESCRIPCIÓN	CANTIDAD	UNIDAD	VALOR UNITARIO	VALOR TOTAL
1	CONCRETO HIDRÁULICO MR40 DE 15 CMS. DE ESPESOR	1.032.68	M ²		
2	CONCRETO HIDRÁULICO FC= 150 KG/CM2. 8 CMS DE ESPESOR	1.203.21	M ²		
3	GUARNICIONES, BANQUETAS Y RAMPAS	1.215.48	M ²		

PROYECTO: **OIL PARK**

PROPIETARIO: **INVERSORA NATICA S.A. de C.V.**

PLANO DE AUTORIZACIÓN PARA LA URBANIZACIÓN DE FRACCIONAMIENTO COMERCIAL Y DE SERVICIO

UBICADO: CARRETERA PRINCIPAL, KM. 1+750.00, RÍA LAZARO CÁRDENAS 2DA. SECCIÓN CENTRO, TABASCO, C.P. 86287.

PLANO NO.: **LOT-01**

ESCALA: 1:750

ACOTADO EN METROS

LUGAR Y FECHA: VILAHERRADA, TABASCO, OCTUBRE 2024